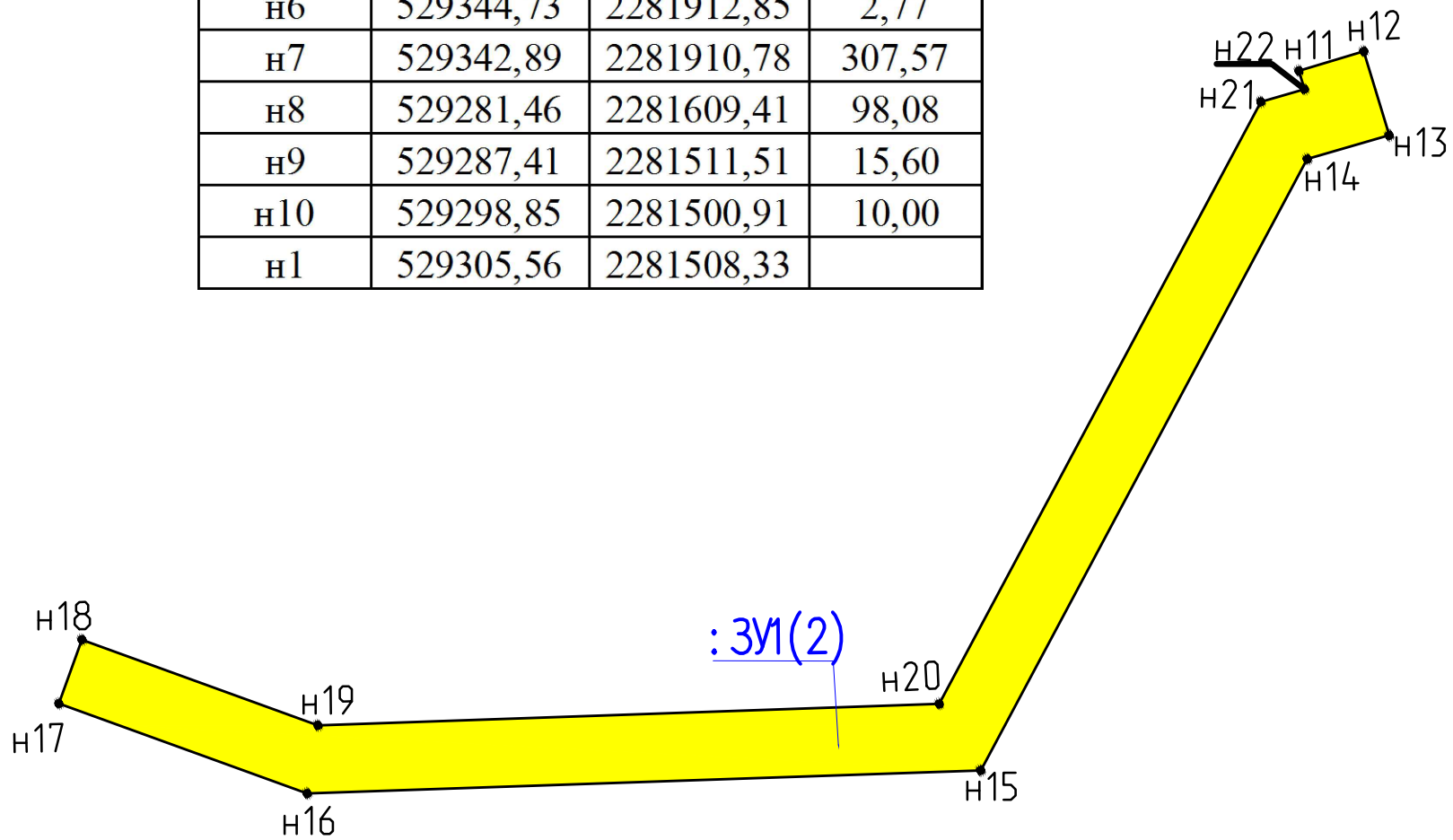
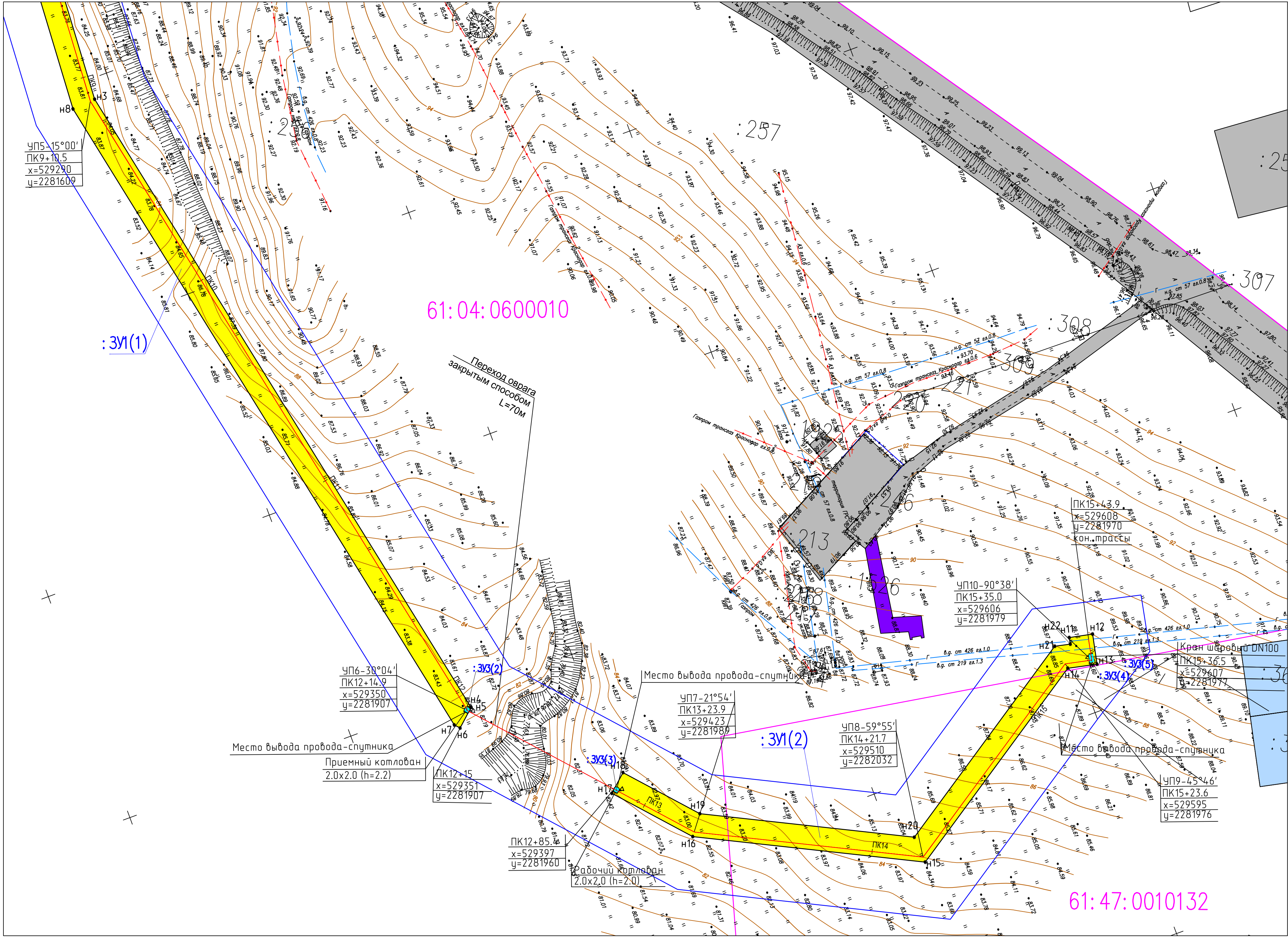
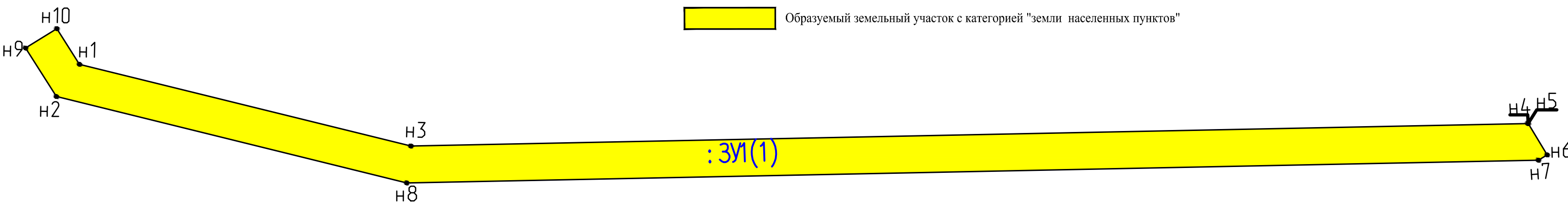


Номер точки	Координаты, м		Длина, м
	X	Y	
1	2	3	4
н1	529305,56	2281508,33	11,46
н2	529297,15	2281516,12	92,75
н3	529291,52	2281608,70	303,57
н4	529352,15	2281906,15	0,08
н5	529352,21	2281906,21	10,00
н6	529344,73	2281912,85	2,77
н7	529342,89	2281910,78	307,57
н8	529281,46	2281609,41	98,08
н9	529287,41	2281511,51	15,60
н10	529298,85	2281500,91	10,00
н1	529305,56	2281508,33	



Номер точки	Координаты, м		Длина, м
	X	Y	
1	2	3	4
н11	529600,76	2281966,33	10,00
н12	529610,55	2281968,36	12,93
н13	529607,93	2281981,02	12,57
н14	529595,65	2281978,34	102,16
н15	529510,38	2282034,6	99,34
н16	529421,48	2281990,27	38,92
н17	529395,64	2281961,16	10,00
н18	529403,12	2281954,52	36,98
н19	529427,67	2281982,18	91,64
н20	529509,68	2282023,08	100,62
н21	529593,66	2281967,66	6,68
н22	529600,19	2281969,09	2,82
н11	529600,76	2281966,33	



Условные обозначения

- Ось проектируемого газопровода
- Граница проектирования
- Граница квартала
- Постоянный отвод для размещения конструкций газопровода
- Земельные участки с категорией "земли населенных пунктов" по сведениям ЕГРН
- Земельные участки с категорией "земли промышленности, энергетики, транспорта, связи, радиовещания, телевидения, информатики, земли для обеспечения космической деятельности, земли обороны, безопасности и земли иного специального назначения" по сведениям ЕГРН
- Земельные участки с категорией "Земли сельскохозяйственного назначения" по сведениям ЕГРН
- Образуемый земельный участок с категорией "земли населенных пунктов"

Сведения о земельных участках, образуемых на период эксплуатации (постоянный отвод)

№п/п	№ на чертеже межевания	Кадастровый квартал	Площадь образуемого	Адрес	Категория земель	Вид разрешенного использования	Собственник / Арендатор
1	2	3	4	5	6	7	8
1	:ЗУ3	61:00:0000000	5	Российская Федерация, Ростовская область, Белокалитвинский район, Белокалитвинское городское поселение, г.Белая Калитва	Земли населенных пунктов	Трубопроводный транспорт	-
		Итого:	5				

Примечание:
1. Часть земельного участка :ЗУ3 состоит из 5ти контуров.

						474/2018 - ППЫПМ - 3/1		
						Доклад о выполнении работ по проектированию и межеванию 4-го квартала перспективной жилой застройки, г.Белая Калитва, Ростовская область и земли населенных пунктов, г.Белая Калитва, Ростовская область, Белокалитвинский район, Белокалитвинское городское поселение, г.Белая Калитва, ул.Солнечная, дом №10		
Изм.	Кол.уч.	Лист №	№ док.	Подп.	Дата	Проект межевания территории	Страница	Лист
Ген.директор	Полковник В.В.						III	2
Разработчик	Бруткин Р.Р.							
Проверил	Балина М.С.					Чертеж межевания территории	ООО "ППП "Кадастр-Дон"	
						М 1:1000		